






**Схема расположения границ публичного сервитута
для эксплуатации объекта
ВЛ-0,4 кВ ф.1 (сущ.оп.№7-11) от ТП-45087**



Масштаб 1:2000

УСЛОВНЫЕ ОБОЗНАЧЕНИЯ

-  - границы устанавливаемого публичного сервитута
-  - ось линии, контур объекта
-  - границы муниципального образования, населенных пунктов
-  - границы кадастрового квартала
-  - границы земельных участков, попадающих в зону публичного сервитута

- 1 - обозначение характерной точки границы устанавливаемого публичного сервитута
- :123 - кадастровый номер земельного участка
- 59:32:0000000 - кадастровый номер квартала
- г. Пермь - наименование муниципального образования, населенного пункта

Сведения о местоположении границ объектов
ВЛ-0,4 кВ ф.1 (сущ.оп.№7-11) от ТП-45087

Перечень характерных точек		
Площадь зоны публичного сервитута 527 кв.м		
Обозначение характерных точек границ	Координаты, м	
	X	Y
1	2	3
1	516153.24	2201303.2
2	516163.17	2201333.79
3	516172.91	2201364.34
4	516183.15	2201396.8
5	516179.34	2201398
6	516169.1	2201365.55
7	516159.36	2201335.02
8	516149.43	2201304.43
9	516139.2	2201272.46
10	516143.01	2201271.24
1	516153.24	2201303.2